



ประกาศสำนักงานคณะกรรมการการเลือกตั้งประจำจังหวัดขอนแก่น  
เรื่อง การรับฟังความคิดเห็นรูปแบบการแบ่งเขตเลือกตั้งสมาชิกสภาเทศบาลในจังหวัดขอนแก่น  
(รายชื่อตามบัญชีแนบท้าย)

\*\*\*\*\*

ตามระเบียบคณะกรรมการการเลือกตั้งว่าด้วยการเลือกตั้งสมาชิกสภาท้องถิ่นหรือผู้บริหารท้องถิ่น พ.ศ.๒๕๖๒ แก้ไขเพิ่มเติม (ฉบับที่ ๒) พ.ศ.๒๕๖๓ ข้อ ๑๓ กำหนดให้ผู้อำนวยความสะดวกการเลือกตั้งประจำจังหวัด ดำเนินการเกี่ยวกับดำเนินการเกี่ยวกับการแบ่งเขตเลือกตั้ง ของแต่ละองค์กรปกครองส่วนท้องถิ่นตามกฎหมาย ว่าด้วยการเลือกตั้งสมาชิกสภาท้องถิ่นหรือผู้บริหารท้องถิ่น และหลักเกณฑ์ตามข้อ ๑๒ โดยพิจารณาจำนวนราษฎร ขององค์กรปกครองส่วนท้องถิ่นจากประกาศ จำนวนราษฎรที่ประกาศในที่สุดท้ายก่อนปีที่มีการเลือกตั้งโดย

(๑) ต้องให้มีจำนวนราษฎรในแต่ละเขตเลือกตั้งใกล้เคียงกันมากที่สุด

(๒) ให้แบ่งพื้นที่ของแต่ละเขตเลือกตั้งต้องติดต่อกัน เว้นแต่ตามสภาพพื้นที่ขององค์กรปกครอง ส่วนท้องถิ่นทำให้ไม่อาจแบ่งเขตเลือกตั้งให้มีพื้นที่ติดต่อกันได้ จะกำหนดให้เขตเลือกตั้งมีพื้นที่ไม่ติดต่อกันเท่าที่ จำเป็นก็ได้ ในเขตเทศบาลหรือเขตชุมชนหนาแน่น อาจกำหนดให้ใช้แนวเขต ภูมิประเทศ เช่น ถนน ตรอก ซอย หรือแยก คลอง หรือแม่น้ำเป็นแนวเขตของเขตเลือกตั้งก็ได้

(๓) คำนึงถึงตำบลที่มีจำนวนราษฎรมากที่สุดเป็นหลัก

(๔) คำนึงถึงการเคยอยู่ในเขตเลือกตั้งเดียวกัน

(๕) คำนึงถึงความสะดวกในการคมนาคมระหว่างกัน

บัดนี้ ผู้อำนวยความสะดวกการเลือกตั้งประจำจังหวัดขอนแก่น ได้ดำเนินการแบ่งเขตเลือกตั้งสมาชิกสภา เทศบาลตามรายชื่อที่แนบท้ายเรียบร้อยแล้ว จึงประกาศให้ประชาชนในเขตเทศบาลได้มีส่วนร่วมในการแสดงความคิดเห็นและข้อเสนอแนะ หากประชาชนในเขตเลือกตั้งผู้ใดประสงค์จะแสดงความคิดเห็นและข้อเสนอแนะต่อ รูปแบบการแบ่งเขตเลือกตั้งสมาชิกสภาเทศบาล ให้ทำความคิดเห็นและข้อเสนอแนะเป็นหนังสือส่งให้ผู้อำนวยความสะดวก การเลือกตั้งประจำจังหวัดขอนแก่น ได้ที่สำนักงานเทศบาลที่เกี่ยวข้อง หรือสำนักงานคณะกรรมการการเลือกตั้ง ประจำจังหวัดขอนแก่น ถนนศูนย์ราชการ ตำบลในเมือง อำเภอเมืองขอนแก่น จังหวัดขอนแก่น ๔๐๐๐๐ ตั้งแต่วันที่ ๑๐-๑๙ กุมภาพันธ์ ๒๕๖๓ โดยสามารถดาวน์โหลดข้อมูลรูปแบบการแบ่งเขตเลือกตั้งและแบบรับฟังความคิดเห็นและข้อเสนอแนะต่อการแบ่งเขตเลือกตั้งได้ทางเว็บไซต์สำนักงานคณะกรรมการการเลือกตั้งประจำจังหวัด ขอนแก่น (<http://www.ect.go.th/khonkaen>)

จึงประกาศให้ทราบโดยทั่วกัน

ประกาศ ณ วันที่ ๑๐ เดือน กุมภาพันธ์ พ.ศ.๒๕๖๓

(นายอภิรักษ์ จันทร์อุบล)

ผู้อำนวยความสะดวกการเลือกตั้งประจำจังหวัดขอนแก่น

กลุ่มงานจัดการเลือกตั้งและการมีส่วนร่วม

รอง ผอ.สนง.กค.จว.ขก...../...../.....

หน.กลุ่มงาน..... *จ.ท.* ๗ กพ ๖๓

จนท.งาน/ผู้พิมพ์..... *จ.ท.* ๗ กพ ๒๕๖๓

บัญชีรายชื่อแนบท้ายประกาศสำนักงานคณะกรรมการการเลือกตั้งประจำจังหวัดขอนแก่น  
เรื่อง การรับฟังความคิดเห็นรูปแบบการแบ่งเขตเลือกตั้งสมาชิกสภาเทศบาลในจังหวัดขอนแก่น

ลงวันที่ ๓๐ กุมภาพันธ์ ๒๕๖๓

\*\*\*\*\*

ลำดับที่	อำเภอ	อปท.	หมายเหตุ
๑	เมืองขอนแก่น	เทศบาลตำบลท่าพระ	
๒		เทศบาลตำบลบ้านเกิด	
๓		เทศบาลตำบลสาวะถี	
๔		เทศบาลตำบลโนนท่อน	
๕	ชุมแพ	เทศบาลตำบลนาเพียง	
๖		เทศบาลตำบลโนนสะอาด	
๗	น้ำพอง	เทศบาลตำบลวังชัย	
๘		เทศบาลตำบลลำน้ำพอง	
๙		เทศบาลตำบลสะอาด	
๑๐	หนองเรือ	เทศบาลตำบลหนองแก	
๑๑		เทศบาลตำบลโนนทอง	
๑๒		เทศบาลตำบลกุดกว้าง	
๑๓		เทศบาลตำบลโนนสะอาด	
๑๔		เทศบาลตำบลบ้านมือ	
๑๕	หนองสองห้อง	เทศบาลตำบลหนองสองห้อง	
๑๖	บ้านไผ่	เทศบาลเมืองบ้านไผ่	
๑๗	สีชมพู	เทศบาลตำบลสีชมพู	
๑๘		เทศบาลตำบลนาจาน	
๑๙	กระนวน	เทศบาลตำบลห้วยยาง	
๒๐	บ้านฝาง	เทศบาลตำบลบ้านฝาง	
๒๑		เทศบาลตำบลโคกงาม	
๒๒		เทศบาลตำบลโนนผ่อง	
๒๓		เทศบาลตำบลหนองบัว	
๒๔	อุบลรัตน์	เทศบาลตำบลเขื่อนอุบลรัตน์	
๒๕		เทศบาลตำบลนาคำ	
๒๖	เขาสวนกวาง	เทศบาลตำบลเขาสวนกวาง	
๒๗	โคกโพธิ์ไชย	เทศบาลตำบลบ้านโคก	
๒๘		เทศบาลตำบลนาแพนง	
๒๙	บ้านแฮด	เทศบาลตำบลโคกสำราญ	
๓๐	หนองนาคำ	เทศบาลตำบลหนองนาคำ	

แบบรับฟังความคิดเห็นของประชาชนในเขตเลือกตั้งสมาชิกสภาองค์การบริหารส่วนท้องถิ่น

\*\*\*\*\*

เขียนที่.....

วันที่ เดือน กุมภาพันธ์ 2563

ข้าพเจ้า (นาย/นาง/นางสาว.....นามสกุล.....  
อายุ.....ปี อาชีพ.....ที่อยู่ตามทะเบียนบ้าน เลขที่.....  
หมู่ที่.....ถนน/ตรอก.....ตำบล.....อำเภอ.....  
จังหวัดขอนแก่น รหัสไปรษณีย์.....หมายเลขโทรศัพท์.....

ข้าพเจ้ามีความเห็นดังนี้

1. รูปแบบที่เหมาะสมที่สุด อันดับ 1 คือ รูปแบบที่ .....  
เหตุผลประกอบ/สนับสนุน.....

2. รูปแบบอันดับที่เหมาะสมอันดับที่ 2 คือ รูปแบบที่ .....

3. รูปแบบอันดับที่เหมาะสมอันดับที่ 3 คือ รูปแบบที่ .....

4. หากท่านมีความเห็นที่แตกต่างออกไป ขอให้เสนอรูปแบบอื่น (พร้อมตารางจำนวนประชากร  
แต่ละเขต และรูปแบบแผนที่มาด้วยพร้อมนี้)

เสนอมา 1 รูปแบบ

ไม่เสนอ

ลงชื่อ

ผู้แสดงความคิดเห็น

(.....)

หมายเหตุ - กรุณาแสดงความคิดเห็นและข้อเสนอแนะไปยังสำนักงานคณะกรรมการการเลือกตั้งประจำจังหวัด  
ขอนแก่น ทางโทรสารหมายเลข 0 4323 4927 หรือ E-mail : [khonkaen@ect.go.th](mailto:khonkaen@ect.go.th)  
ภายในวันที่ 19 กุมภาพันธ์ 2563

**บัญชีรายชื่อเทศบาลที่ต้องประกาศแบ่งเขตและชี้แจงที่ประชุม  
คณะกรรมการแบ่งเขตจังหวัดขอนแก่น**

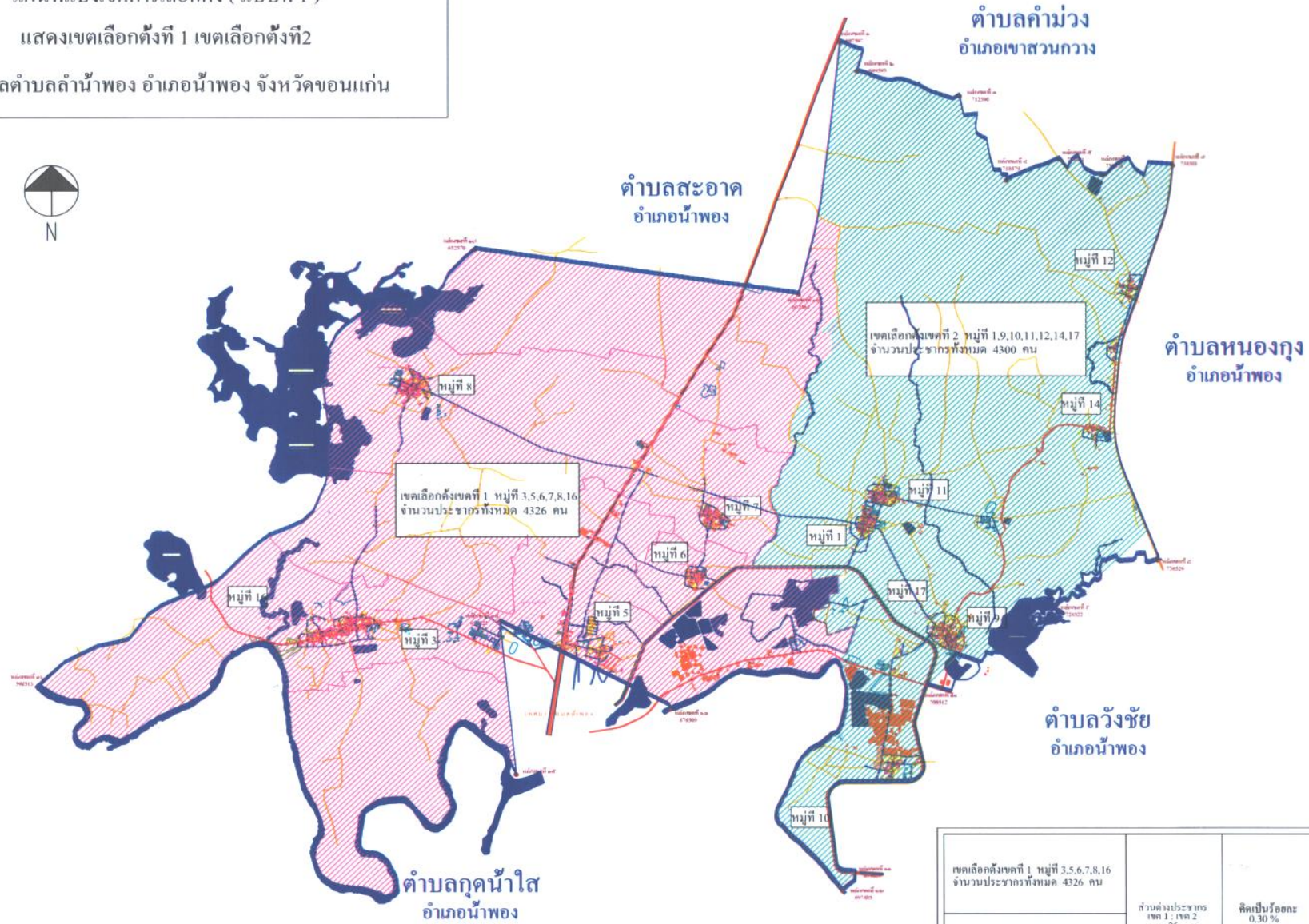
ที่	ชื่อเทศบาล	อำเภอ	ประกาศให้ประชาชนทราบ (วัน/เดือน/ปี)	ชี้แจงที่ประชุม กก. แบ่งเขตจังหวัด (วัน/เดือน/ปี)	หมายเหตุ
1	เทศบาลตำบลท่าพระ	เมืองขอนแก่น	วันที่ 10 - 19 กุมภาพันธ์ 2563	วันที่ 21 กุมภาพันธ์ 2563	
2	เทศบาลตำบลบ้านเป็ด	เมืองขอนแก่น			
3	เทศบาลตำบลสาวะถี	เมืองขอนแก่น			
4	เทศบาลตำบลโนนท่อน	เมืองขอนแก่น			
5	เทศบาลตำบลนาเพียง	ชุมแพ			
6	เทศบาลตำบลโนนสะอาด	ชุมแพ			
7	เทศบาลตำบลวังชัย	น้ำพอง			
8	เทศบาลตำบลลำน้ำพอง	น้ำพอง			
9	เทศบาลตำบลสะอาด	น้ำพอง			
10	เทศบาลตำบลหนองแก	หนองเรือ			
11	เทศบาลตำบลโนนทอง	หนองเรือ			
12	เทศบาลตำบลกุดกว้าง	หนองเรือ			
13	เทศบาลตำบลโนนสะอาด	หนองเรือ			
14	เทศบาลตำบลบ้านฝ้อ	หนองเรือ			
15	เทศบาลตำบลหนองสองห้อง	หนองสองห้อง			

ที่	ชื่อเทศบาล	อำเภอ	ประกาศให้ประชาชนทราบ (วัน/เดือน/ปี)	ชี้แจงที่ประชุม กกก. แบ่งเขตจังหวัด (วัน/เดือน/ปี)	หมายเหตุ
16	เทศบาลเมืองบ้านไผ่	บ้านไผ่	วันที่ 10 - 19 กุมภาพันธ์ 2563	วันที่ 21 กุมภาพันธ์ 2563	
17	เทศบาลตำบลสีชมพู	สีชมพู			
18	เทศบาลตำบลนาจาน	สีชมพู			
19	เทศบาลตำบลห้วยยาง	กระนวน			
20	เทศบาลตำบลบ้านฝาง	บ้านฝาง			
21	เทศบาลตำบลโคกงาม	บ้านฝาง			
22	เทศบาลตำบลโนนหม่อง	บ้านฝาง			
23	เทศบาลตำบลหนองบัว	บ้านฝาง			
24	เทศบาลตำบลเขื่อนอุบลรัตน์	อุบลรัตน์			
25	เทศบาลตำบลนาคำ	อุบลรัตน์			
26	เทศบาลตำบลเขาสวนกวาง	เขาสวนกวาง			
27	เทศบาลตำบลบ้านโคก	โคกโพธิ์ไชย			
28	เทศบาลตำบลนาแพง	โคกโพธิ์ไชย			
29	เทศบาลตำบลโคกสำราญ	บ้านแฮด			
30	เทศบาลตำบลหนองนาคำ	หนองนาคำ			

แผนที่แบ่งเขตการเลือกตั้ง (แบบที่ 1)

แสดงเขตเลือกตั้งที่ 1 เขตเลือกตั้งที่ 2

เทศบาลตำบลน้ำพอง อำเภอเมือง จังหวัดขอนแก่น



เขตเลือกตั้งที่ 1 หมู่ที่ 3,5,6,7,8,16 จำนวนประชากรทั้งหมด 4326 คน	ส่วนแบ่งประชากร เขต 1 : เขต 2 = 26	คิดเป็นร้อยละ 0.30 %	
เขตเลือกตั้งที่ 2 หมู่ที่ 1,9,10,11,12,14,17 จำนวนประชากรทั้งหมด 4300 คน			

บรรยายแนวเทศบาลเทศบาลตำบลลำน้ำพอง กรณียกฐานะทั้งตำบล

เทศบาลตำบลลำน้ำพอง (รูปแบบที่ ๑)

เขตเลือกตั้งที่	จำนวนสมาชิก	ท้องที่ประกอบเป็นเขตเลือกตั้ง
๑	๖	หมู่ ๓ บ้านห้วยเสือเต้น หมู่ ๕ บ้านหินกองน้อย , หมู่ ๖ บ้านด้าง , หมู่ ๗ บ้านหนองหญ้าร้างกา, หมู่ ๘ บ้านหนองหารจาง และหมู่ที่ ๑๖ บ้านห้วยเสือเต้น ตำบลลำน้ำพอง อำเภอลำน้ำพอง จังหวัดขอนแก่น
๒	๖	หมู่ ๑บ้านห้วยไผ่,หมู่ ๙ บ้านโคกสูง,หมู่ ๑๐ บ้านกุดน้ำใส่น้อย,หมู่ ๑๑ บ้านหนองโน หมู่ ๑๒ บ้านคำมือเหนือ ,หมู่ ๑๔ บ้านคำมีดใต้ และหมู่ที่ ๑๗ บ้านโคกสูง ตำบลลำน้ำพอง อำเภอลำน้ำพอง จังหวัดขอนแก่น



(ร่าง)

ประกาศคณะกรรมการการเลือกตั้ง  
เรื่อง การแบ่งเขตเลือกตั้งสมาชิกสภาเทศบาลตำบลลำน้ำพอง

อาศัยอำนาจตามความในมาตรา ๒๒ แห่งพระราชบัญญัติประกอบรัฐธรรมนูญว่าด้วย  
คณะกรรมการการเลือกตั้ง พ.ศ.๒๕๖๐ มาตรา ๑๙ และมาตรา ๒๐ แห่งพระราชบัญญัติการเลือกตั้ง สมาชิกสภา  
ท้องถิ่นหรือผู้บริหารท้องถิ่น พ.ศ. ๒๕๖๒ คณะกรรมการการเลือกตั้งจึงประกาศแบ่งเขตเลือกตั้งสมาชิกสภาเทศบาล  
ในเขตพื้นที่เทศบาลตำบลลำน้ำพอง อำเภอลำน้ำพอง จังหวัดขอนแก่น จำนวน ๑ แห่ง ดังนี้

เทศบาลตำบลลำน้ำพอง อำเภอลำน้ำพอง จังหวัดขอนแก่น (รูปแบบที่ ๑)

เขตเลือกตั้งที่	จำนวนสมาชิก	ท้องที่ประกอบเป็นเขตเลือกตั้ง
๑	๖	หมู่ ๓ บ้านห้วยเสือเต็น , หมู่ ๕ บ้านหินกองน้อย , หมู่ ๖ บ้านด้าง , หมู่ ๗ บ้านหนองหญ้ารั้งกา, หมู่ ๘ บ้านหนองหารจาง และหมู่ที่ ๑๖ บ้านห้วยเสือเต็น ตำบลลำน้ำพอง อำเภอลำน้ำพอง จังหวัดขอนแก่น
๒	๖	หมู่ ๑ บ้านห้วยไผ่, หมู่ ๙ บ้านโคกสูง , หมู่ ๑๐ บ้านกุดน้ำใส่น้อย, หมู่ ๑๑ บ้านหนองโน หมู่ ๑๒ บ้านคำมีดเหนือ , หมู่ ๑๔ บ้านคำมีดใต้ และหมู่ที่ ๑๗ บ้านโคกสูง ตำบลลำน้ำพอง อำเภอลำน้ำพอง จังหวัดขอนแก่น

ประกาศ ณ วันที่ กุมภาพันธ์ พ.ศ. ๒๕๖๓

( นายอิทธิพร บุญประคอง )  
ประธานคณะกรรมการการเลือกตั้ง



ข้อมูลเปรียบเทียบราษฎรในแต่ละรูปแบบของสมาชิกสภาเทศบาลตำบลลำน้ำพอง อำเภอลำน้ำพอง จังหวัดขอนแก่น

อำเภอ	ลำดับ ที่	รูปแบบ ที่	จำนวนราษฎร ( ณ วันที่ ๓๑ ธันวาคม ๒๕๖๒ )			เหตุผลของการแบ่งเขตเลือกตั้ง		
			จำนวนราษฎร ในเขตเลือกตั้ง	ผลต่างกับค่าเฉลี่ย				
				จำนวน คน	ร้อยละ			
น้ำพอง	๑	๑	เขตที่ ๑ หมู่.๓ ๑๐๕๒ คน	จำนวน + ๑๓ คน	ร้อยละ + ๐.๓๐ %	- เป็นเขตพื้นที่เลือกตั้งเดิมที่เคยประกาศใช้ มีพื้นที่ติดต่อกันชัดเจน ประชากรทั้งสองเขต แตกต่างกันน้อยมาก เพียง ๐.๖๐ % (๒๖ คน)		
			หมู่.๕ ๖๗๑ คน					
			หมู่.๖ ๔๑๖ คน					
			หมู่.๗ ๗๓๔ คน					
			หมู่.๘ ๘๙๒ คน					
			หมู่.๑๖ ๕๖๑ คน					
			รวม ๔๓๒๖ คน					
			เขตที่ ๒ หมู่.๑ ๖๗๗ คน				จำนวน - ๑๓ คน	ร้อยละ - ๐.๓๐ %
			หมู่.๙ ๖๘๔ คน					
			หมู่.๑๐ ๖๗๐ คน					
			หมู่.๑๑ ๘๔๒ คน					
			หมู่.๑๒ ๔๒๑ คน					
			หมู่.๑๔ ๒๑๐ คน					
			หมู่.๑๗ ๗๙๖ คน					
			รวม ๔๓๐๐ คน					

การคำนวณผลต่างจำนวนราษฎรของเขตเลือกตั้ง (รูปแบบที่ ๑)

๑. เทศบาลตำบลลำน้ำพอง มีจำนวนราษฎร ๘๖๒๖ คน แบ่งออกเป็น ๒ เขตเลือกตั้ง

ดังนั้น ค่าเฉลี่ยจำนวนราษฎรต่อ ๑ เขตเลือกตั้ง เท่ากับ  $\frac{๘๖๒๖}{๒} = ๔,๓๑๓$  คน (A)

เขตเลือกตั้งที่	จำนวนราษฎร	ผลต่างจำนวนราษฎรเปรียบเทียบกับค่าเฉลี่ย (B)	คิดเป็นร้อยละ (C) (%)
๑	๔,๓๒๖	+๑๓	+ ๐.๓๐
๒	๔,๓๐๐	- ๑๓	- ๐.๓๐

ดังนั้น จำนวนราษฎรในแต่ละเขตเลือกตั้งต้องอยู่ในระหว่าง ๔,๓๐๐ ถึง ๔,๓๒๖ คน

๒. การคำนวณหาค่าร้อยละของผลต่างจำนวนราษฎร (C)

$$C = \frac{B}{A} \times ๑๐๐$$

เขต ๑	$+ \left[ \frac{๑๓}{๔,๓๑๓} \times ๑๐๐ \right] = + ๐.๓๐\%$
เขต ๒	$- \left[ \frac{๑๓}{๔,๓๑๓} \times ๑๐๐ \right] = - ๐.๓๐\%$

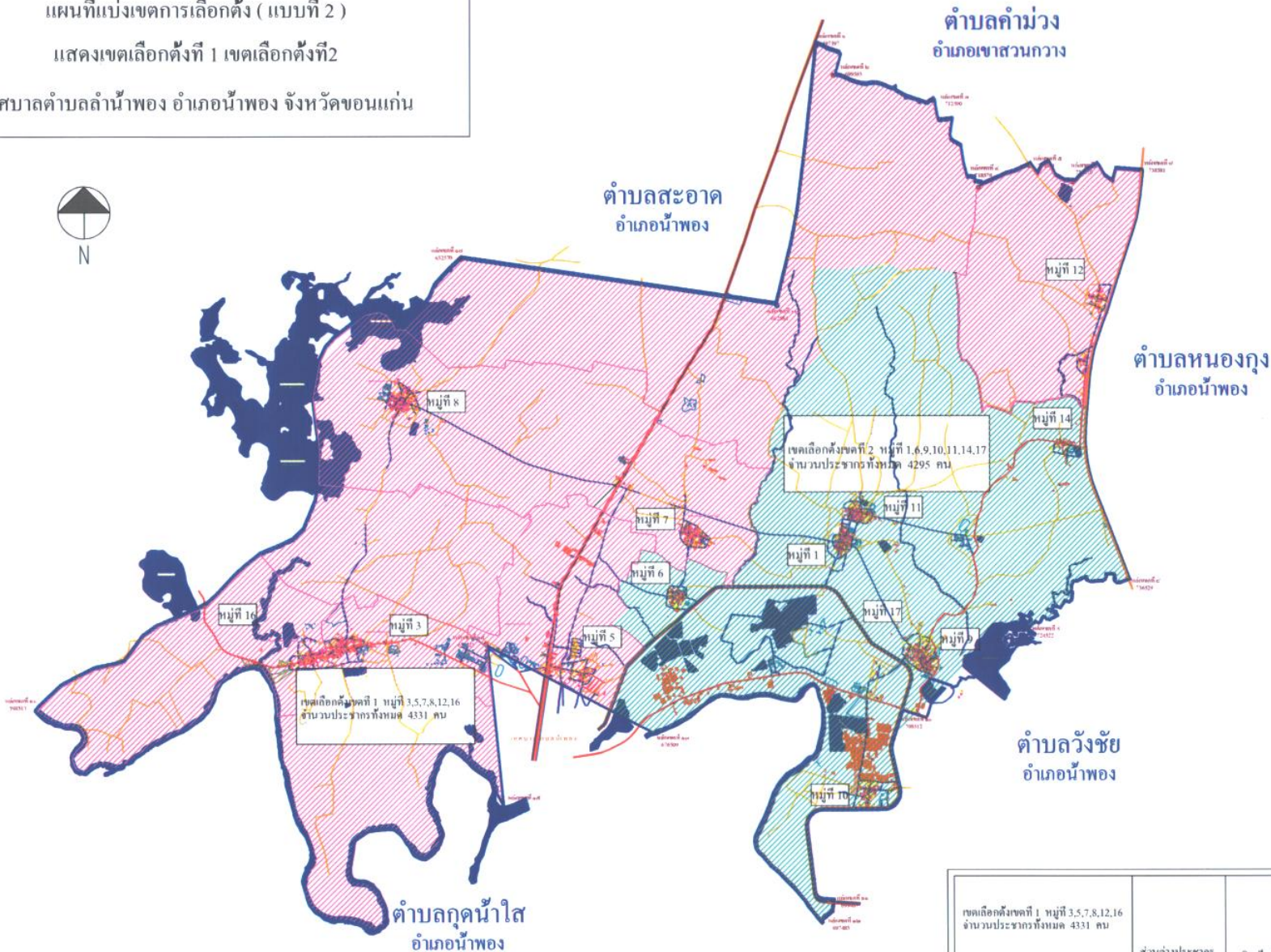
๓. ผลต่างของจำนวนราษฎรของเขตเลือกตั้ง

เขตเลือกตั้งมากที่สุด (เขต ๑) มากกว่าค่าเฉลี่ย ร้อยละ ๐.๓๐ (+ ๐.๓๐%)

เขตเลือกตั้งน้อยที่สุด (เขต ๒) น้อยกว่าค่าเฉลี่ย ร้อยละ ๐.๓๐ (- ๐.๓๐%)

ดังนั้น ผลต่างจำนวนราษฎรของเขตเลือกตั้งที่ ๑ และเขตเลือกตั้งที่ ๒ เท่ากับร้อยละ ๐.๖๐ (๐.๖๐%)

แผนที่แบ่งเขตการเลือกตั้ง (แบบที่ 2)  
 แสดงเขตเลือกตั้งที่ 1 เขตเลือกตั้งที่ 2  
 เทศบาลตำบลลำน้ำพอง อำเภอน้ำพอง จังหวัดขอนแก่น



เขตเลือกตั้งเขตที่ 1 หมู่ที่ 3,5,7,8,12,16 จำนวนประชากรทั้งหมด 4331 คน	ส่วนต่างประชากร เขต 1 : เขต 2 = 36	คิดเป็นร้อยละ 0.41 %	
เขตเลือกตั้งเขตที่ 2 หมู่ที่ 1,6,9,10,11,14,17 จำนวนประชากรทั้งหมด 4295 คน			

## บรรยายแนวเทศบาลเทศบาลตำบลลำน้ำพอง กรณียกฐานะทั้งตำบล

เทศบาลตำบลลำน้ำพอง (รูปแบบที่ ๒)

เขตเลือกตั้งที่	จำนวนสมาชิก	ท้องที่ประกอบเป็นเขตเลือกตั้ง
๑	๖	หมู่ ๓ บ้านห้วยเสือเต้น , หมู่ ๕ บ้านหินกองน้อย , หมู่ ๗ บ้านหนองหญ้าร้างกา , หมู่ ๘ หนองหารจาง , หมู่ ๑๒ บ้านคำมิดเหนือ และหมู่ที่ ๑๖ บ้านห้วยเสือเต้น ตำบลลำน้ำพอง อำเภอน้ำพอง จังหวัดขอนแก่น
๒	๖	หมู่ ๑ บ้านห้วยไผ่ , หมู่ ๖ ดัวง , หมู่ ๙ บ้านโคกสูง , หมู่ ๑๐ บ้านกุดน้ำใส่น้อย, หมู่ ๑๑ บ้านหนองโน , หมู่ ๑๔ บ้านคำมือใต้ และหมู่ที่ ๑๗ บ้านโคกสูง ตำบลลำน้ำพอง อำเภอน้ำพอง จังหวัดขอนแก่น



(ร่าง)

ประกาศคณะกรรมการการเลือกตั้ง  
เรื่อง การแบ่งเขตเลือกตั้งสมาชิกสภาเทศบาลตำบลลำน้ำพอง

อาศัยอำนาจตามความในมาตรา ๒๒ แห่งพระราชบัญญัติประกอบรัฐธรรมนูญว่าด้วย คณะกรรมการการเลือกตั้ง พ.ศ. ๒๕๖๐ มาตรา ๑๙ และมาตรา ๒๐ แห่งพระราชบัญญัติการเลือกตั้ง สมาชิกสภาท้องถิ่นหรือผู้บริหารท้องถิ่น พ.ศ. ๒๕๖๒ คณะกรรมการการเลือกตั้งจึงประกาศแบ่งเขตเลือกตั้งสมาชิกสภาเทศบาลในเขตพื้นที่เทศบาลตำบลลำน้ำพอง อำเภอลำพอง จังหวัดขอนแก่น จำนวน ๑ แห่ง ดังนี้

เทศบาลตำบลลำน้ำพอง อำเภอลำพอง จังหวัดขอนแก่น (รูปแบบที่ ๒)

เขตเลือกตั้งที่	จำนวนสมาชิก	ท้องที่ประกอบเป็นเขตเลือกตั้ง
๑	๖	หมู่ ๓ บ้านห้วยเสือเต้น , หมู่ ๕ บ้านหินกองน้อย , หมู่ ๗ หนองหญ้ารังกา , หมู่ ๘ หนองหารจาง , หมู่ ๑๒ บ้านคำมิดเหนือ และหมู่ที่ ๑๖ ห้วยเสือเต้น ตำบลลำน้ำพอง อำเภอลำพอง จังหวัดขอนแก่น
๒	๖	หมู่ ๑ บ้านห้วยไผ่ , หมู่ ๖ ด้วง , หมู่ ๙ บ้านโคกสูง , หมู่ ๑๐ บ้านกุดน้ำใส่น้อย , หมู่ ๑๑ บ้านหนองโน , หมู่ ๑๔ บ้านคำมิดใต้ และหมู่ที่ ๑๗ บ้านโคกสูง ตำบลลำน้ำพอง อำเภอลำพอง จังหวัดขอนแก่น

ประกาศ ณ วันที่ กุมภาพันธ์ พ.ศ. ๒๕๖๓

( นายอิทธิพร บุญประคอง )  
ประธานคณะกรรมการการเลือกตั้ง

ข้อมูลเปรียบเทียบราษฎรในแต่ละรูปแบบแบบของสมาชิกสภาเทศบาลตำบลลำน้ำพอง อำเภอน้ำพอง จังหวัดขอนแก่น

อำเภอ	ลำดับ ที่	รูปแบบ ที่	จำนวนราษฎร ( ณ วันที่ ๓๑ ธันวาคม ๒๕๖๒ )			เหตุผลของการแบ่งเขตเลือกตั้ง		
			จำนวนราษฎร ในเขตเลือกตั้ง	ผลต่างกับค่าเฉลี่ย				
				จำนวน คน	ร้อยละ			
น้ำพอง	๑	๒	เขตที่ ๑ หมู่.๓ ๑๐๕๒ คน	จำนวน +๑๘ คน	ร้อยละ + ๐.๔๑ %	- มีพื้นที่ติดต่อกัน ประชากรทั้งสองเขต แตกต่างกัน ร้อยละ ๐.๘๒ % (๓๖ คน)		
			หมู่.๕ ๖๗๑ คน					
			หมู่.๗ ๗๓๔ คน					
			หมู่.๘ ๘๙๒ คน					
			หมู่.๑๒ ๔๒๑ คน					
			หมู่.๑๖ ๕๖๑ คน					
			รวม ๔๓๓๑ คน					
			เขตที่ ๒ หมู่.๑ ๖๗๗ คน				จำนวน - ๑๘ คน	ร้อยละ - ๐.๔๑ %
			หมู่.๖ ๔๑๖ คน					
			หมู่.๙ ๖๘๔ คน					
			หมู่.๑๐ ๖๗๐ คน					
			หมู่.๑๑ ๘๔๒ คน					
			หมู่.๑๔ ๒๑๐ คน					
			หมู่.๑๗ ๗๙๖ คน					
รวม ๔๒๙๕ คน								

การคำนวณผลต่างจำนวนราษฎรของเขตเลือกตั้ง (รูปแบบที่ ๒)

๑. เทศบาลตำบลน้ำพอง มีจำนวนราษฎร ๘๖๒๖ คน แบ่งออกเป็น ๒ เขตเลือกตั้ง

ดังนั้น ค่าเฉลี่ยจำนวนราษฎรต่อ ๑ เขตเลือกตั้ง เท่ากับ  $\frac{๘,๖๒๖}{๒} = ๔,๓๑๓$  คน (A)

เขตเลือกตั้งที่	จำนวนราษฎร	ผลต่างจำนวนราษฎรเปรียบเทียบกับค่าเฉลี่ย (B)	คิดเป็นร้อยละ (C) (%)
๑	๔,๓๓๑	+๑๘	+ ๐.๔๑
๒	๔,๒๙๕	- ๑๘	- ๐.๔๑

ดังนั้น จำนวนราษฎรในแต่ละเขตเลือกตั้งต้องอยู่ในระหว่าง ๔,๓๓๑ ถึง ๔,๒๙๕ คน

๒. การคำนวณหาค่าร้อยละของผลต่างจำนวนราษฎร (C)

$$C = \frac{B}{A} \times ๑๐๐$$

เขต ๑	$+ \left[ \frac{๑๘}{๔,๓๑๓} \times ๑๐๐ \right] = + ๐.๔๑ \%$
เขต ๒	$- \left[ \frac{๑๘}{๔,๓๑๓} \times ๑๐๐ \right] = - ๐.๔๑ \%$

๓. ผลต่างของจำนวนราษฎรของเขตเลือกตั้ง

เขตเลือกตั้งมากที่สุด (เขต ๑) มากกว่าค่าเฉลี่ย ร้อยละ ๐.๔๑ (+ ๐.๔๑%)

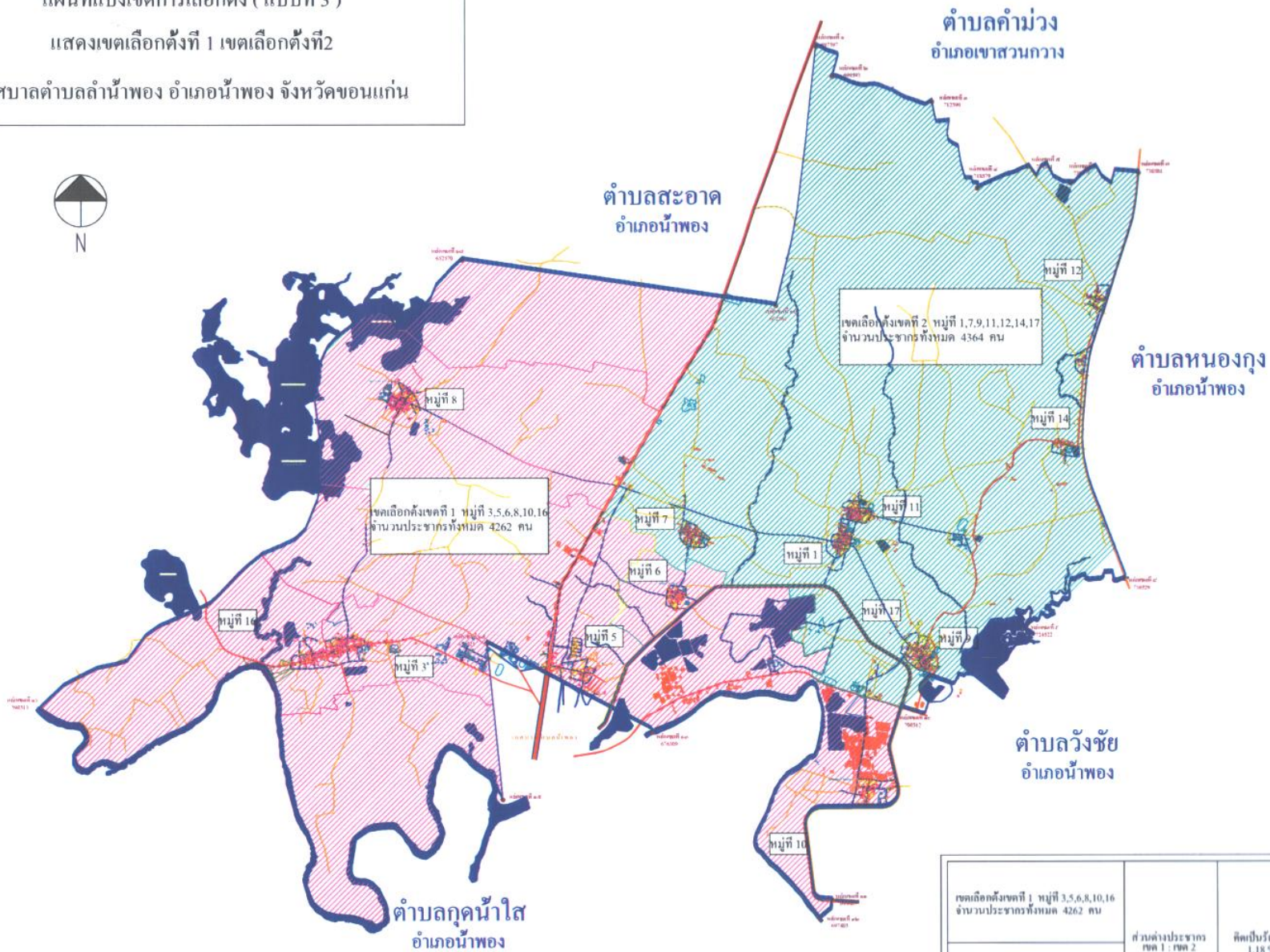
เขตเลือกตั้งน้อยที่สุด (เขต ๒) น้อยกว่าค่าเฉลี่ย ร้อยละ ๐.๔๑ (- ๐.๔๑%)

ดังนั้น ผลต่างจำนวนราษฎรของเขตเลือกตั้งที่ ๑ และเขตเลือกตั้งที่ ๒ เท่ากับร้อยละ ๐.๘๒ (๐.๘๒ %)

แผนที่แบ่งเขตการเลือกตั้ง (แบบที่ 3)

แสดงเขตเลือกตั้งที่ 1 เขตเลือกตั้งที่ 2

เทศบาลตำบลลำน้ำพอง อำเภอน้ำพอง จังหวัดขอนแก่น



เขตเลือกตั้งเขตที่ 1 หมู่ที่ 3,5,6,8,10,16 จำนวนประชากรทั้งหมด 4262 คน	ส่วนต่างประชากร เขต 1 : เขต 2 = 102	คิดเป็นร้อยละ 1.18 %	
เขตเลือกตั้งเขตที่ 2 หมู่ที่ 1,7,9,11,12,14,17 จำนวนประชากรทั้งหมด 4364 คน			



บรรยายแนวเทศบาลเทศบาลตำบลลำน้ำพอง กรณียกฐานะทั้งตำบล

เทศบาลตำบลลำน้ำพอง (รูปแบบที่ ๓)

เขตเลือกตั้งที่	จำนวนสมาชิก	ท้องที่ประกอบเป็นเขตเลือกตั้ง
๑	๖	หมู่ ๓ บ้านห้วยเสือเต้น , หมู่ ๕ บ้านหินกองน้อย , หมู่ ๖ บ้านดั่ง , หมู่ ๘ บ้านหนองหารจาง หมู่ ๑๐ บ้านกุดน้ำใส่น้อย และหมู่ที่ ๑๖ บ้านห้วยเสือเต้น ตำบลลำน้ำพอง อำเภอลำน้ำพอง จังหวัดขอนแก่น
๒	๖	หมู่ ๑ บ้านห้วยไผ่ , หมู่ ๗ บ้านหนองหญ้ารังกา , หมู่ ๙ บ้านโคกสูง , หมู่ ๑๑ บ้านหนองโน, หมู่ ๑๒ บ้านคำมิตเหนือ , หมู่ ๑๔ บ้านคำมิตใต้ และหมู่ที่ ๑๗ บ้านโคกสูง ตำบลลำน้ำพอง อำเภอลำน้ำพอง จังหวัดขอนแก่น



(ร่าง)

ประกาศคณะกรรมการการเลือกตั้ง  
เรื่อง การแบ่งเขตเลือกตั้งสมาชิกสภาเทศบาลตำบลลำน้ำพอง

อาศัยอำนาจตามความในมาตรา ๒๒ แห่งพระราชบัญญัติประกอบรัฐธรรมนูญว่าด้วย  
คณะกรรมการการเลือกตั้ง พ.ศ.๒๕๖๐ มาตรา ๑๙ และมาตรา ๒๐ แห่งพระราชบัญญัติการเลือกตั้ง สมาชิกสภา  
ท้องถิ่นหรือผู้บริหารท้องถิ่น พ.ศ. ๒๕๖๒ คณะกรรมการการเลือกตั้งจึงประกาศแบ่งเขตเลือกตั้งสมาชิกสภาเทศบาล  
ในเขตพื้นที่เทศบาลตำบลลำน้ำพอง อำเภอลำน้ำพอง จังหวัดขอนแก่น จำนวน ๑ แห่ง ดังนี้

เทศบาลตำบลลำน้ำพอง อำเภอลำน้ำพอง จังหวัดขอนแก่น (รูปแบบที่ ๓)

เขตเลือกตั้งที่	จำนวนสมาชิก	ท้องที่ประกอบเป็นเขตเลือกตั้ง
๑	๖	หมู่ ๓ บ้านห้วยเสือเต็น , หมู่ ๕ บ้านหินกองน้อย, หมู่ ๖ บ้านดั่ง , หมู่ ๘ บ้านหนองหารจาง หมู่ ๑๐ บ้านกุดน้ำใส่น้อย และหมู่ที่ ๑๖ บ้านห้วยเสือเต็น ตำบลลำน้ำพอง อำเภอลำน้ำพอง จังหวัดขอนแก่น
๒	๖	หมู่ ๑ บ้านห้วยไผ่ , หมู่ ๗ บ้านหนองหญ้ารังกา , หมู่ ๙ บ้านโคกสูง , หมู่ ๑๑ บ้านหนองโน, หมู่ ๑๒ บ้านคำมิดเหนือ , หมู่ ๑๔ บ้านคำมิดใต้ และหมู่ที่ ๑๗ บ้านโคกสูง ตำบลลำน้ำพอง อำเภอลำน้ำพอง จังหวัดขอนแก่น

ประกาศ ณ วันที่ กุมภาพันธ์ พ.ศ. ๒๕๖๓

( นายอิทธิพร บุญประคอง )  
ประธานคณะกรรมการการเลือกตั้ง

ข้อมูลเปรียบเทียบราษฎรในแต่ละรูปแบบแบบของสมาชิกสภาเทศบาลตำบลลำน้ำพอง อำเภอลำน้ำพอง จังหวัดขอนแก่น

อำเภอ	ลำดับ ที่	รูปแบบ ที่	จำนวนราษฎร ( ณ วันที่ ๓๑ ธันวาคม ๒๕๖๒ )			เหตุผลของการแบ่งเขตเลือกตั้ง	
			จำนวนราษฎร ในเขตเลือกตั้ง (คน)	ผลต่างกับค่าเฉลี่ย			
				จำนวน (คน)	ร้อยละ		
ลำน้ำพอง	๑	๓	เขตที่ ๑	หมู่.๓ ๑๐๕๒ คน	จำนวน - ๔๑ คน	ร้อยละ - ๑.๑๘ %	- มีพื้นที่ติดต่อกัน ประชากรทั้งสองเขต แตกต่างกัน ร้อยละ ๒.๓๖% (๑๐๒ คน)
			หมู่.๕ ๖๗๑ คน				
หมู่.๖ ๔๑๖ คน							
หมู่.๘ ๘๙๒ คน							
หมู่.๑๐ ๖๗๐ คน							
หมู่.๑๖ ๕๖๑ คน							
รวม ๔๒๖๒ คน							
เขตที่ ๒	หมู่.๑ ๖๗๗ คน	จำนวน + ๔๑ คน	ร้อยละ + ๑.๑๘%				
หมู่.๗ ๗๓๔ คน							
หมู่.๙ ๖๘๔ คน							
หมู่.๑๑ ๘๔๒ คน							
หมู่.๑๒ ๔๒๑ คน							
หมู่.๑๔ ๒๑๐ คน							
หมู่.๑๗ ๗๙๖ คน							
รวม ๔๓๖๔ คน							

การคำนวณผลต่างจำนวนราษฎรของเขตเลือกตั้ง (รูปแบบที่ ๓)

๑. เทศบาลตำบลลำน้ำพอง มีจำนวนราษฎร ๘๖๒๖ คน แบ่งออกเป็น ๒ เขตเลือกตั้ง

ดังนั้น ค่าเฉลี่ยจำนวนราษฎรต่อ ๑ เขตเลือกตั้ง เท่ากับ  $\frac{๘,๖๒๖}{๒} = ๔,๓๑๓$  คน (A)

เขตเลือกตั้งที่	จำนวนราษฎร	ผลต่างจำนวนราษฎรเปรียบเทียบกับค่าเฉลี่ย (B)	คิดเป็นร้อยละ (C) (%)
๑	๔,๒๖๒	- ๕๑	- ๐.๕๑
๒	๔,๓๖๔	+ ๕๑	+ ๐.๕๑

ดังนั้น จำนวนราษฎรในแต่ละเขตเลือกตั้งต้องอยู่ในระหว่าง ๔,๓๖๔ ถึง ๔,๒๖๒ คน

๒. การคำนวณหาค่าร้อยละของผลต่างจำนวนราษฎร (C)

$$C = \frac{B}{A} \times ๑๐๐$$

เขต ๑	$- \left[ \frac{๕๑}{๔,๓๑๓} \times ๑๐๐ \right] = -๐.๑๘\%$
เขต ๒	$+ \left[ \frac{๕๑}{๔,๓๑๓} \times ๑๐๐ \right] = +๐.๑๘\%$

๓. ผลต่างของจำนวนราษฎรของเขตเลือกตั้ง

เขตเลือกตั้งมากที่สุด (เขต ๒) มากกว่าค่าเฉลี่ย ร้อยละ ๐.๑๘ (+ ๐.๑๘%)

เขตเลือกตั้งน้อยที่สุด (เขต ๑) น้อยกว่าค่าเฉลี่ย ร้อยละ ๐.๑๘ (- ๐.๑๘%)

ดังนั้น ผลต่างจำนวนราษฎรของเขตเลือกตั้งที่ ๑ และเขตเลือกตั้งที่ ๒ เท่ากับร้อยละ ๒.๓๖ (๒.๓๖%)